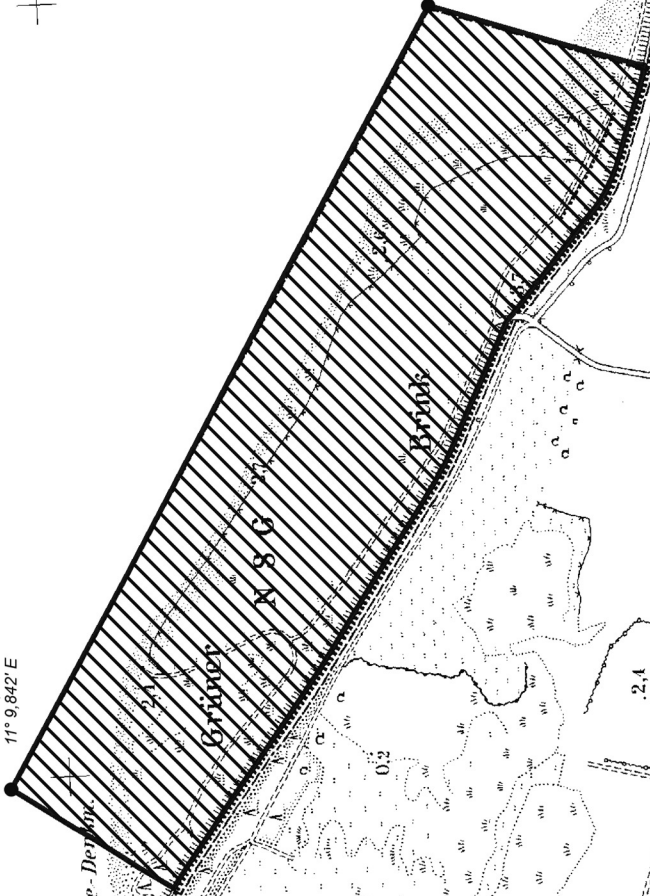






54° 31' 456" N
11° 9' 842" E

54° 30' 841" N
11° 11' 691" E



Lageplan 10
Natur Schutzgebiet „Grüner Brink“

-  Grenze Naturschutzgebiet
-  Sperrzone

Koordinatenangaben in WGS 84
Maßstab 1 : 20 000
Kartengrundlage: DTK25-V, © LVermGeo-SH